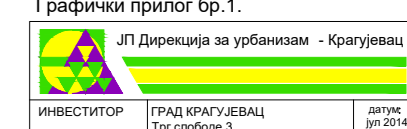












ПЛАН ДЕТАЉНЕ РЕГУЛАЦИЈЕ
САОБРАЋАЈНИЦЕ ОД ЈУЖНЕ ОБИЛАЗНИЦЕ
ДО МАТИЧНЕ ЛОКАЦИЈЕ ГРУПЕ ЗАСТАВА
КАТАСТАРСКА ПОДЛОГА СА
ГРАНИЦОМ ОБУХВАТА
Р = 1:1000


ЛЕГЕНДА:
■■■■ ГРАНИЦА ОБУХВАТА ПЛАНА (П= 7.92.30 ha)

Графички прилог бр. 1.



Укупна површина: 7.92.30 ha

Слика	Опис	Слика	Опис
	Граница насељеног места		Граница катастарског општинског подручја
	Граница катастарског општинског подручја		Граница катастарског општинског подручја
	Граница катастарског општинског подручја		Граница катастарског општинског подручја
	Граница катастарског општинског подручја		Граница катастарског општинског подручја
	Граница катастарског општинског подручја		Граница катастарског општинског подручја

Извршила:  **Датум: 15.05.2024.**
Пројекат: **15.05.2024.**
Депозит: **15.05.2024.**
Депозит: **15.05.2024.**